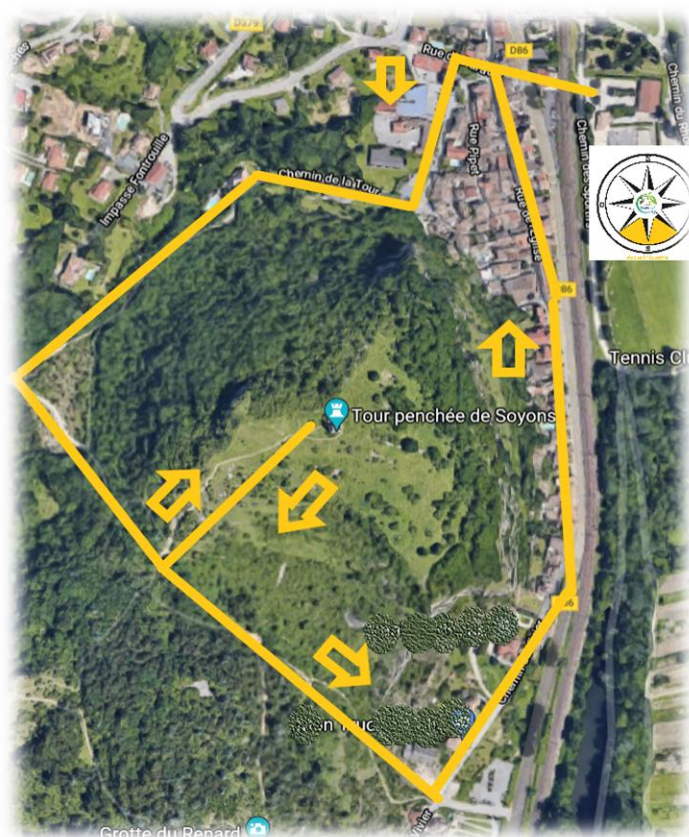



## Parcours « historique »



## Quelques indications

- Départ halle de loisirs du Brégard/ Passer sous le chemin de fer / Rejoindre la rue du Paradis (en face) / Devant le bâtiment « école de filles » prendre à gauche et suivre le sentier « Tour penchée » pendant une vingtaine de minutes/ Dans la clairière (table de pique-nique) prendre sur votre gauche / Une fois à la tour et après avoir admiré la vue, faire demi-tour et suivre le chemin qui descend (parcours botanique) / En bas des escaliers tourner à gauche, longer la D86, traverser le village et rejoindre votre point de départ. **Pour agrémenter vos éventuelles pauses, nous vous invitons à parcourir les documents de ce livret à votre guise.**
- Durée approximative du parcours : 1 heure environ
- Non accessible aux poussettes et fauteuils roulants
- Parcours ensoleillé, prévoir casquettes, gourdes....

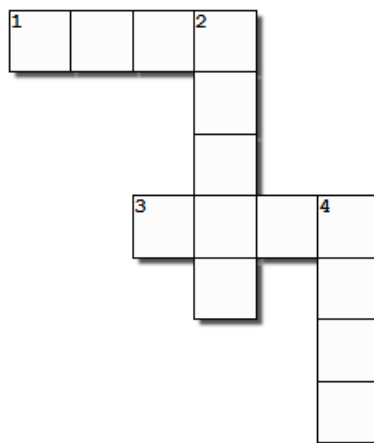


## Préhistoire et Antiquité

- Sur le massif de Guercy à Soyons, dès 1870, un ensemble exceptionnel de cavités a été découvert et a livré des traces d'occupation du Paléolithique moyen. Ces grottes ont été utilisées comme habitats / haltes de chasse par les hommes de Néandertal ; elles ont été occupées par l'homme en alternance avec l'ours, le lion ou l'hyène des cavernes.
- En l'état actuel des connaissances, 7 cavités sont connues sur la façade est du massif dont deux sont ouvertes au public : la grotte de Néron et le Trou du renard.
- Depuis l'occupation des cavités par l'homme de Néandertal vers - 100 000 ans, le peuplement du site ne connaîtra dès lors plus de répit. L'Homo Sapiens établira notamment deux aires de dépeçage de mammoths dans l'actuel quartier des Lèches ; les populations néolithiques s'installèrent ensuite aux pieds des massifs puis, durant la protohistoire, un oppidum fut érigé. Le peuple des Ségovellauniens y vénérera la déesse Soïo avant qu'un habitat groupé ne s'y pérennise enfin à l'époque romaine sous la forme d'une agglomération, en lieu et place du village actuel (source : site mairie de Soyons : [www.soyons.fr](http://www.soyons.fr) )




Aide le dinosaure rose à trouver le chemin vers le dinosaure rouge !



1. Animal ayant vécu dans les grottes
2. Nom d'une grotte de Soyons
3. Déesse soyonnaise
4. Animal ayant vécu dans les grottes



Le savais-tu ? Les hommes préhistoriques n'ont jamais rencontré les dinosaures !



## Moyen-âge et Temps modernes

- Durant le Moyen Âge, les populations réinvestissent le massif du Malpas pour y construire un fort et le village était en contrebas du massif ; l'ensemble était ceinturé de remparts flanqués de plusieurs tours d'angle, fortifications datées du XIII<sup>e</sup> siècle. Un replat naturel, le chemin dit des «Sangles», situé à flanc de falaise permettait la liaison entre les deux lieux.
- Actuellement ne subsistent que quelques vestiges des remparts médiévaux et la «Tour Penchée» située sur le point le plus élevé du plateau.
- La Tour Penchée présente une inclinaison due à la destruction du village et du fort par les troupes royales en 1629, inclinaison accentuée par les mouvements d'affaissement et de glissement des calcaires.
- Lors du 12 avril 1629, le pillage de l'abbaye bénédictine et la destruction du village fortifié en contre-bas montrent également l'importance et la violence des affrontements entre Catholiques et Protestants (source : site mairie de Soyons : [www.soyons.fr](http://www.soyons.fr) )


### La légende de la tour penchée

En 1095, après le départ pour la croisade de son père et de son cousin Arthur de Bermond, la jeune Iseult du Béage, atteinte d'une simple éruption cutanée, fut déclarée lépreuse et enfermée dans la tour de Soyons par son oncle qui convoitait les biens de son frère.

Le retour de son cousin la délivra de sa captivité et les noces des deux jeunes gens furent célébrées en grande pompe à Valence...

Cependant on note des incohérences dans les dates : celle de la construction de la tour est postérieure à l'histoire d'Iseult donc le mystère est entier ...


(source : site mairie de Soyons : [www.soyons.fr](http://www.soyons.fr) )



## XXème siècle

- La période 1939-1945 est marquée à Soyons par la présence de Marcel Astier, maire de la commune en 1940 et sénateur de la Gauche Démocratique. Avec le député socialiste Edouard Froment, il est l'un des deux représentants ardéchois à avoir voté contre les pleins pouvoirs au Maréchal Pétain le 10 juillet 1940. Lors du vote, il prononça cette phrase restée célèbre : *"Vive la République quand même !"*
- Le Docteur Marcel Astier a alors de nombreuses relations qui fréquentent sa maison du "Vivier". Soyons voit ainsi arriver des parlementaires, des journalistes, des militaires...Il accueille également des personnes recherchées par le gouvernement de Vichy comme son gendre Jean Tainturier qui s'est évadé d'Allemagne en 1941 ; une famille juive de Montpellier, un Polonais échappé de Varsovie trouvent aussi refuge à Soyons pendant de longs mois. D'avril à août 1943, Marcel Astier héberge également l'ancien ministre Marc Rucart qui participera à Lyon à la première réunion du CNR le 27 mai suivant, avant de rejoindre Londres en août. Le 11 octobre 1943, Marcel Astier quitte Soyons pour Bletterans, près de Lons-le-Saunier, d'où il s'envolera pour l'Angleterre le 19 octobre avec Vincent Auriol comme compagnon de voyage. Il rejoindra ensuite Alger où il sera membre de l'Assemblée Consultative Provisoire.
- De retour en France après le débarquement de Provence, le 15 août 1944, il représente le Parti Radical au CDL de l'Ardèche. (source : site mairie de Soyons : [www.soyons.fr](http://www.soyons.fr) )

Trois tours, mais seules deux d'entre elles représentent Soyons, saurez-vous trouver l'intrus ?



Réponse : la dernière !